



Cambalache
COOPERATIVA GEOGRÁFICA

CAPACITACIONES PARA EMPRESAS / EQUIPOS DE TRABAJO

- QGIS nivel I / II / III.
- Imágenes Satelitales.
- Base de datos espaciales.
- Acceso a la Información Geoespacial.
- Desarrollo de mapas web.
- Apps de relevamiento en territorio.
- Mapeo participativo.



NUESTRAS CAPACITACIONES

Creamos una capacitación a medida para tu empresa, combinando los temas y la modalidad según tus necesidades y recursos disponibles.

Capacitamos con software libre, lo que permite la libre instalación de los softwares en cualquier ámbito de trabajo.

La modalidad de cursada puede ser presencial o virtual desde nuestra [aula virtual!](#)

Nuestro equipo docente cuentan con experiencia universitaria (UBA-UNTREF) y nuestra cooperativa certificó ¡más de 150 cursos y más 3.000 estudiantes a cargo en los últimos 5 años!



MODALIDADES



Cursos **REGULARES** CAMBALACHE COOPERATIVA

- Para el público en general.
- Inicio de clases en las fechas definidas por Cambalache.
- Modalidad virtual y asincrónico con instancias sincrónicas (no obligatorias)
- Evolución progresiva: se habilita de a una clase por semana.
- Materiales descargables y disponibles las 24 hs, a lo largo de todo el curso.
- Cada clase contiene conceptos teóricos, ejercicios para entregar (tareas), y videos tutoriales.
- ¡Hacemos seguimiento personalizado de cada estudiante!
- Para tus dudas y consultas, hay disponible un foro y una clase en vivo sincrónica por semana.
- Entregamos certificados de aprobación.




ESCUELA DE SIG CAMBALACHE COOPERATIVA

- Para el público en general.
- Inicio de clases al momento de la inscripción.
- Modalidad virtual y totalmente asincrónicos.
- Cursos autogestionados, empezando en cualquier momento del año, a tu ritmo y con auto-evaluaciones.
- Podes realizar estos cursos desde cualquier parte del mundo y en cualquier horario.
- Materiales descargables y disponibles las 24 hs.
- Podes acceder a cursos largos y cortos, en diferentes niveles de aprendizaje.
- Para tus dudas y consultas, hay disponible un foro.
- Posibilidad de acceder a las masterclass en vivo aleatorias con temáticas definidas.
- Entregamos certificados de aprobación.

TECNOLOGÍAS

Trabajamos y enseñamos software libre, lo que permite la libre instalación de los softwares en cualquier ámbito de trabajo.

The logo for QGIS, featuring the letters 'QGIS' in a green, sans-serif font. The letter 'Q' is stylized with a small orange and green icon resembling a map or a location pin.The logo for PostGIS, featuring the text 'PostGIS' in a blue, sans-serif font. Below the text is a small, stylized elephant icon holding a globe in its trunk.The logo for KoboToolbox, featuring a blue icon of a document with a checkmark, followed by the text 'KoboToolbox' in a blue, sans-serif font.The logo for QGIS Cloud, featuring the text 'QGIS' in a blue, sans-serif font, followed by a blue icon of three connected nodes. Below the text is the text 'QGIS Cloud | qgiscloud.com' in a smaller, blue, sans-serif font.The logo for Metabase, featuring a blue icon of a grid of dots, followed by the text 'Metabase' in a blue, sans-serif font.The logo for Leaflet, featuring the text 'Leaflet' in a blue, cursive font, followed by a green leaf icon.The logo for GeoServer, featuring a blue and green globe icon, followed by the text 'GeoServer' in a blue, sans-serif font.



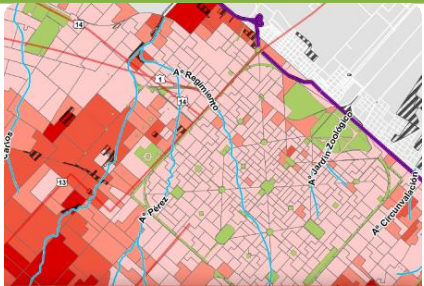
BÁSICO LARGO

HERRAMIENTA



INTERMEDIO LARGO

HERRAMIENTA



AVANZADO LARGO

HERRAMIENTA

→ [SIG Nivel I](#)

→ [SIG Nivel II](#)

→ [SIG Nivel III](#)

Software
QGIS

CURSOS LARGOS

En ambas modalidades



BÁSICO LARGO

HERRAMIENTA



INTERMEDIO LARGO


HERRAMIENTA

→ [Introducción a las Bases de Datos](#)

→ [Bases de Datos Espaciales](#)

Software
Postgre SQL - PostGIS


→ [Herramientas de publicación de mapas web](#)



INTERMEDIO LARGO

HERRAMIENTA

Software
FELT QGIScloud y +



→ [Imágenes Satelitales](#)

→ [Mapea tu causa](#)

→ [Mapeando](#)

Software
QGIS



BÁSICO LARGO

HERRAMIENTAS



BÁSICO LARGO

HERRAMIENTAS



AVANZADO LARGO

HERRAMIENTAS

→ [Desarrollo de Mapas web](#)

Software
LEAFLET



BÁSICO CORTO

HERRAMIENTA Q



BÁSICO CORTO

HERRAMIENTAS Q



BÁSICO CORTO

HERRAMIENTAS Q

→ [Entrando al Mundo de las Imágenes Satelitales](#)

→ [Relevamiento en territorio con QFIELD y Geo Tracker](#)

→ [Encuestas Georreferenciadas con KoboCollect](#)

Software
**QFIELD – KOBO
GEO TRACKER**



BÁSICO CORTO

HERRAMIENTA Q



BÁSICO CORTO

HERRAMIENTA Q



INTERMEDIO CORTO

HERRAMIENTA Q

→ [Acceso a la Información Geoespacial](#)

→ [Conexión Geoservicios](#)

→ [Etiquetado](#) Software
QGIS

CURSOS CORTOS

En Escuela de SIG



INTERMEDIO CORTO

HERRAMIENTA Q



INTERMEDIO CORTO

HERRAMIENTA Q



INTERMEDIO CORTO

HERRAMIENTA Q

→ [Geocodificación y Georreferenciación](#)

→ [IDE – Estándares Geoespaciales](#)

→ [Mapas y Salidas Gráficas](#)

Software
QGIS

Instituciones y organismos que nos eligen para capacitarse



→ [Conocé más organismos que nos eligen para capacitarse](#)



Cambalache
COOPERATIVA GEOGRÁFICA



cursos@cambalachecoopera.com.ar



(+54 911) 26075602

www.cambalachecoopera.com.ar

Ciudad Autónoma de Buenos Aires, Argentina.

